

ГРАФИЧЕСКОЕ ОПИСАНИЕ
ОПИСАНИЕ МЕСТОПОЛОЖЕНИЯ ГРАНИЦ
Публичный сервитут: «Строительство сети газораспределения в г. о. Тольятти.
Газопроводы для газификации СНТ Антоновка-69, ВСО-1, уч. № 92»
(наименование объекта, местоположение границ которого описано (далее - объект))

Раздел 1

| Сведения об объекте | | | |
|--------------------------------------|--|-------------------------------|--|
| N п/п | Характеристики объекта | Описание характеристик | |
| 1 | 2 | 3 | |
| 1 | Местоположение границ публичного сервитута | Самарская область, Тольятти г | |
| 2 | Система координат | МСК-63 | |
| 3 | Метод определения координат | Аналитический метод | |
| 4 | Площадь публичного сервитута \pm величина погрешности определения площади ($P \pm \Delta P$), м ² | 3162 \pm 20 | |
| Обозначение характерных точек границ | Координаты, м | | Средняя квадратическая погрешность положения характерной точки (Mt), м |
| | X | Y | |
| 1 | 2 | 3 | 5 |
| 1 | 420143.70 | 1330971.23 | 0.1 |
| 2 | 420140.06 | 1330973.64 | 0.1 |
| 3 | 420152.34 | 1330992.52 | 0.1 |
| 4 | 420156.73 | 1330998.22 | 0.1 |
| 5 | 420156.56 | 1331003.79 | 0.1 |
| 6 | 420104.02 | 1331002.21 | 0.1 |
| 7 | 420103.72 | 1330998.69 | 0.1 |
| 8 | 420104.84 | 1330998.22 | 0.1 |
| 9 | 420103.30 | 1330994.53 | 0.1 |
| 10 | 420101.43 | 1330995.30 | 0.1 |
| 11 | 420101.43 | 1330995.02 | 0.1 |
| 12 | 420100.14 | 1330995.03 | 0.1 |
| 13 | 420096.02 | 1330996.95 | 0.1 |
| 14 | 420075.34 | 1331000.66 | 0.1 |
| 15 | 420076.14 | 1331004.36 | 0.1 |
| 16 | 420069.65 | 1331005.22 | 0.1 |
| 17 | 420038.46 | 1331017.14 | 0.1 |
| 18 | 420036.98 | 1331019.07 | 0.1 |
| 19 | 420035.09 | 1331014.42 | 0.1 |
| 20 | 420034.49 | 1331014.69 | 0.1 |
| 21 | 420033.94 | 1331013.29 | 0.1 |
| 22 | 420032.68 | 1331013.77 | 0.1 |
| 23 | 420033.26 | 1331015.22 | 0.1 |
| 24 | 420031.43 | 1331016.03 | 0.1 |
| 25 | 420034.17 | 1331022.75 | 0.1 |
| 26 | 420026.22 | 1331044.54 | 0.1 |
| 27 | 420026.20 | 1331057.39 | 0.1 |
| 28 | 420020.98 | 1331057.48 | 0.1 |
| 29 | 420021.01 | 1331061.48 | 0.1 |
| 30 | 420026.19 | 1331061.39 | 0.1 |
| 31 | 420026.18 | 1331064.51 | 0.1 |
| 32 | 420025.45 | 1331080.12 | 0.1 |
| 33 | 420024.75 | 1331092.19 | 0.1 |
| 34 | 420023.34 | 1331091.99 | 0.1 |
| 35 | 420022.58 | 1331095.92 | 0.1 |
| 36 | 420024.51 | 1331096.19 | 0.1 |
| 37 | 420024.46 | 1331097.09 | 0.1 |

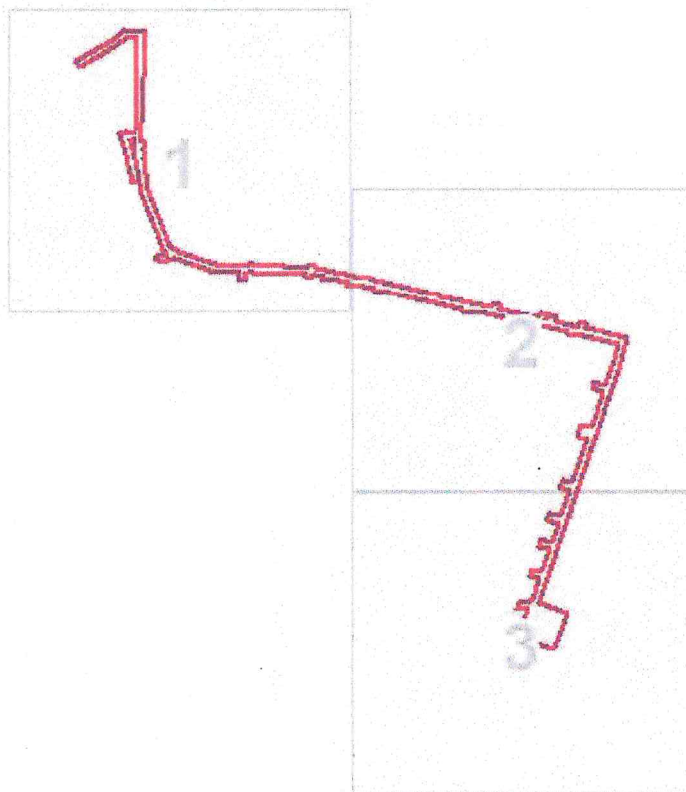
| Обозначение характерных точек границ | Координаты, м | | Средняя квадратическая погрешность положения характерной точки (Mt), м |
|--------------------------------------|---------------|------------|--|
| | X | Y | |
| 38 | 420023.52 | 1331101.00 | 0.1 |
| 39 | 420022.71 | 1331100.84 | 0.1 |
| 40 | 420021.77 | 1331104.73 | 0.1 |
| 41 | 420022.58 | 1331104.89 | 0.1 |
| 42 | 420020.45 | 1331113.74 | 0.1 |
| 43 | 420018.50 | 1331113.34 | 0.1 |
| 44 | 420018.01 | 1331115.98 | 0.1 |
| 45 | 420017.71 | 1331117.27 | 0.1 |
| 46 | 420019.52 | 1331117.64 | 0.1 |
| 47 | 420016.99 | 1331128.14 | 0.1 |
| 48 | 420015.30 | 1331127.70 | 0.1 |
| 49 | 420014.39 | 1331131.63 | 0.1 |
| 50 | 420016.05 | 1331132.03 | 0.1 |
| 51 | 420005.80 | 1331174.62 | 0.1 |
| 52 | 420004.25 | 1331174.24 | 0.1 |
| 53 | 420003.39 | 1331178.06 | 0.1 |
| 54 | 420002.49 | 1331182.10 | 0.1 |
| 55 | 420003.92 | 1331182.46 | 0.1 |
| 56 | 420000.52 | 1331196.56 | 0.1 |
| 57 | 419999.33 | 1331196.30 | 0.1 |
| 58 | 419998.38 | 1331200.20 | 0.1 |
| 59 | 419999.59 | 1331200.46 | 0.1 |
| 60 | 419992.64 | 1331229.31 | 0.1 |
| 61 | 419991.34 | 1331229.02 | 0.1 |
| 62 | 419991.31 | 1331229.13 | 0.1 |
| 63 | 419990.41 | 1331232.91 | 0.1 |
| 64 | 419991.71 | 1331233.20 | 0.1 |
| 65 | 419986.24 | 1331255.94 | 0.1 |
| 66 | 419976.44 | 1331253.58 | 0.1 |
| 67 | 419963.21 | 1331249.40 | 0.1 |
| 68 | 419964.94 | 1331243.93 | 0.1 |
| 69 | 419962.15 | 1331243.07 | 0.1 |
| 70 | 419961.08 | 1331242.76 | 0.1 |
| 71 | 419959.38 | 1331248.19 | 0.1 |
| 72 | 419939.69 | 1331241.96 | 0.1 |
| 73 | 419941.26 | 1331237.00 | 0.1 |
| 74 | 419937.04 | 1331235.76 | 0.1 |
| 75 | 419934.24 | 1331234.89 | 0.1 |
| 76 | 419932.70 | 1331239.75 | 0.1 |
| 77 | 419908.03 | 1331231.95 | 0.1 |
| 78 | 419909.63 | 1331226.86 | 0.1 |
| 79 | 419905.83 | 1331225.59 | 0.1 |
| 80 | 419904.21 | 1331230.74 | 0.1 |
| 81 | 419889.62 | 1331226.13 | 0.1 |
| 82 | 419891.36 | 1331220.65 | 0.1 |
| 83 | 419888.68 | 1331219.73 | 0.1 |
| 84 | 419887.56 | 1331219.35 | 0.1 |
| 85 | 419885.80 | 1331224.92 | 0.1 |
| 86 | 419875.18 | 1331221.56 | 0.1 |
| 87 | 419877.04 | 1331215.80 | 0.1 |
| 88 | 419873.23 | 1331214.51 | 0.1 |
| 89 | 419871.36 | 1331220.35 | 0.1 |
| 90 | 419858.70 | 1331216.35 | 0.1 |

| Обозначение характерных точек границ | Координаты, м | | Средняя квадратическая погрешность положения характерной точки (Mt), м |
|--------------------------------------|---------------|------------|--|
| | X | Y | |
| 91 | 419860.44 | 1331210.92 | 0.1 |
| 92 | 419856.80 | 1331209.91 | 0.1 |
| 93 | 419856.57 | 1331209.83 | 0.1 |
| 94 | 419854.88 | 1331215.14 | 0.1 |
| 95 | 419842.67 | 1331211.28 | 0.1 |
| 96 | 419842.99 | 1331210.35 | 0.1 |
| 97 | 419841.46 | 1331209.83 | 0.1 |
| 98 | 419841.90 | 1331204.63 | 0.1 |
| 99 | 419841.49 | 1331204.48 | 0.1 |
| 100 | 419837.97 | 1331203.21 | 0.1 |
| 101 | 419837.55 | 1331208.52 | 0.1 |
| 102 | 419821.67 | 1331203.16 | 0.1 |
| 103 | 419814.94 | 1331223.02 | 0.1 |
| 104 | 419836.26 | 1331230.21 | 0.1 |
| 105 | 419841.39 | 1331215.07 | 0.1 |
| 106 | 419975.17 | 1331257.37 | 0.1 |
| 107 | 419989.19 | 1331260.75 | 0.1 |
| 108 | 419994.42 | 1331239.04 | 0.1 |
| 109 | 419996.72 | 1331239.61 | 0.1 |
| 110 | 419997.45 | 1331236.89 | 0.1 |
| 111 | 419997.72 | 1331235.73 | 0.1 |
| 112 | 419995.36 | 1331235.13 | 0.1 |
| 113 | 419998.16 | 1331223.47 | 0.1 |
| 114 | 420000.48 | 1331224.04 | 0.1 |
| 115 | 420001.40 | 1331220.15 | 0.1 |
| 116 | 419999.10 | 1331219.58 | 0.1 |
| 117 | 419999.33 | 1331218.62 | 0.1 |
| 118 | 420001.63 | 1331219.17 | 0.1 |
| 119 | 420002.51 | 1331215.28 | 0.1 |
| 120 | 420000.26 | 1331214.73 | 0.1 |
| 121 | 420005.21 | 1331194.21 | 0.1 |
| 122 | 420007.16 | 1331194.74 | 0.1 |
| 123 | 420007.34 | 1331193.94 | 0.1 |
| 124 | 420008.07 | 1331190.84 | 0.1 |
| 125 | 420006.13 | 1331190.31 | 0.1 |
| 126 | 420012.84 | 1331162.48 | 0.1 |
| 127 | 420012.99 | 1331162.52 | 0.1 |
| 128 | 420013.65 | 1331159.10 | 0.1 |
| 129 | 420014.49 | 1331156.10 | 0.1 |
| 130 | 420014.38 | 1331156.07 | 0.1 |
| 131 | 420021.10 | 1331128.13 | 0.1 |
| 132 | 420021.78 | 1331128.29 | 0.1 |
| 133 | 420022.45 | 1331125.23 | 0.1 |
| 134 | 420023.34 | 1331122.18 | 0.1 |
| 135 | 420022.57 | 1331122.00 | 0.1 |
| 136 | 420028.40 | 1331097.76 | 0.1 |
| 137 | 420029.84 | 1331097.96 | 0.1 |
| 138 | 420030.12 | 1331093.96 | 0.1 |
| 139 | 420028.66 | 1331093.76 | 0.1 |
| 140 | 420029.44 | 1331080.41 | 0.1 |
| 141 | 420030.18 | 1331064.55 | 0.1 |
| 142 | 420030.18 | 1331062.33 | 0.1 |
| 143 | 420030.39 | 1331062.33 | 0.1 |

| Обозначение характерных точек границ | Координаты, м | | Средняя квадратическая погрешность положения характерной точки (Mt), м |
|--------------------------------------|---------------|------------|--|
| | X | Y | |
| 144 | 420030.13 | 1331060.12 | 0.1 |
| 145 | 420030.22 | 1331045.26 | 0.1 |
| 146 | 420037.59 | 1331024.85 | 0.1 |
| 147 | 420040.94 | 1331020.47 | 0.1 |
| 148 | 420068.47 | 1331009.95 | 0.1 |
| 149 | 420068.63 | 1331010.38 | 0.1 |
| 150 | 420072.36 | 1331008.96 | 0.1 |
| 151 | 420089.65 | 1331006.60 | 0.1 |
| 152 | 420089.72 | 1331007.63 | 0.1 |
| 153 | 420093.72 | 1331007.48 | 0.1 |
| 154 | 420093.65 | 1331006.38 | 0.1 |
| 155 | 420095.15 | 1331006.33 | 0.1 |
| 156 | 420095.24 | 1331007.84 | 0.1 |
| 157 | 420095.67 | 1331007.83 | 0.1 |
| 158 | 420099.22 | 1331007.84 | 0.1 |
| 159 | 420099.15 | 1331006.18 | 0.1 |
| 160 | 420100.94 | 1331006.11 | 0.1 |
| 161 | 420109.11 | 1331006.37 | 0.1 |
| 162 | 420160.44 | 1331007.91 | 0.1 |
| 163 | 420160.77 | 1330996.92 | 0.1 |
| 164 | 420155.67 | 1330990.31 | 0.1 |
| 165 | 420145.08 | 1330974.02 | 0.1 |
| 166 | 420145.41 | 1330973.80 | 0.1 |
| 1 | 420143.70 | 1330971.23 | 0.1 |
| | | | |
| 167 | 420078.14 | 1331004.09 | 0.1 |
| 168 | 420099.83 | 1331000.20 | 0.1 |
| 169 | 420100.00 | 1331002.14 | 0.1 |
| 170 | 420089.89 | 1331002.53 | 0.1 |
| 167 | 420078.14 | 1331004.09 | 0.1 |

Схема расположения границ публичного сервитута

Обзорная схема границ ЗОУИТ



Используемые условные знаки и обозначения:

— Граница публичного сервитута

— Граница выносного листа

1 Номер выносного листа

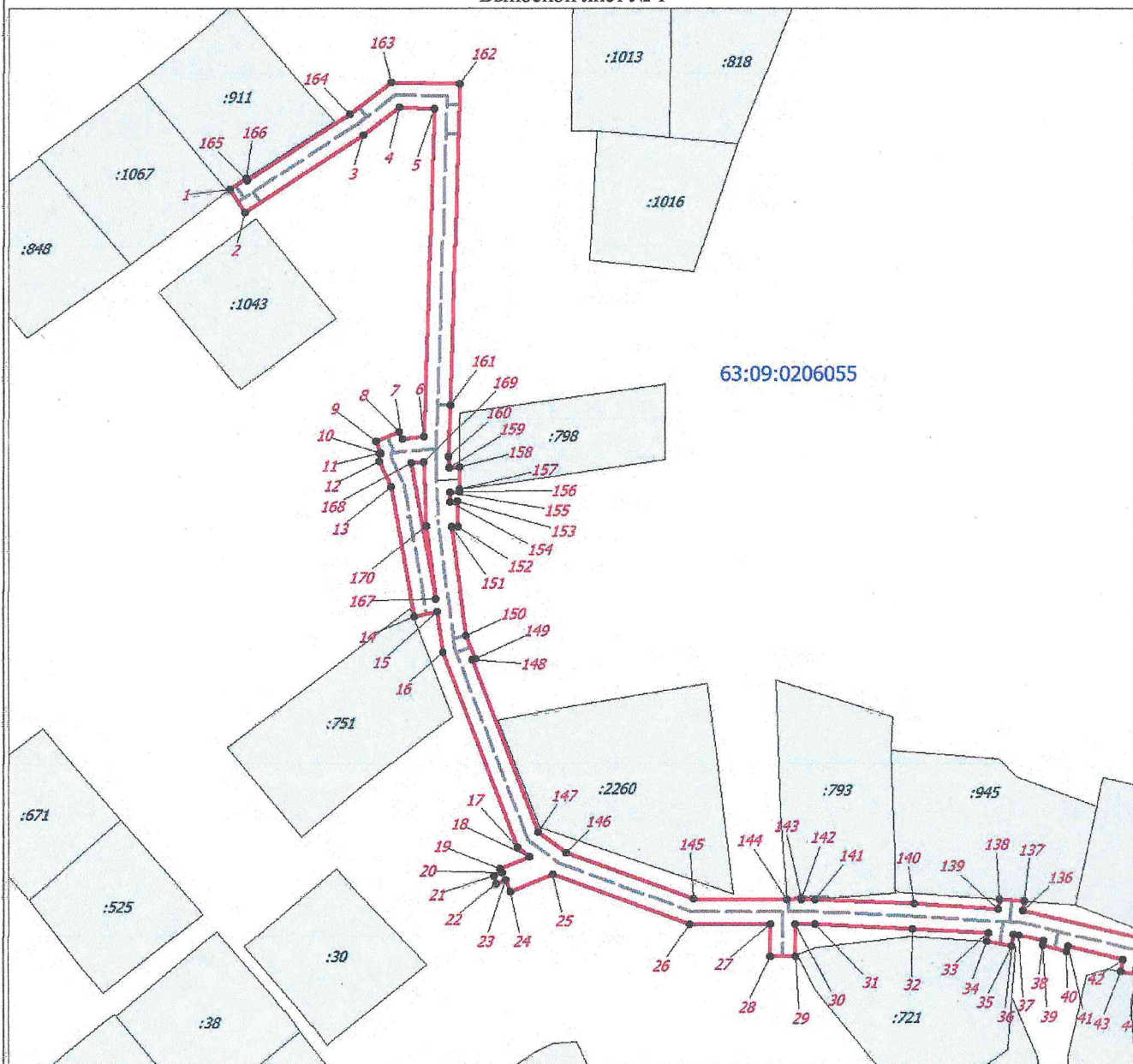
Подпись Вдовина М. Н.

Дата 28 мая 2024 г.

Место для оттиска печати (при наличии) лица, составившего описание местоположения границ объекта

Схема расположения границ публичного сервитута

Выносной лист № 1



Масштаб 1:1000

Используемые условные знаки и обозначения:

- Характерная точка границы публичного сервитута
- 1 Номер характерной точки границы публичного сервитута
- Граница публичного сервитута
- - - - - Проектное инженерное сооружение (газ)
- Граница земельного участка по сведениям ЕГРН
- :751 Кадастровый номер земельного участка по сведениям ЕГРН
- Граница кадастрового квартала по сведениям ЕГРН
- 63:19:0206055 Номер кадастрового квартала по сведениям ЕГРН

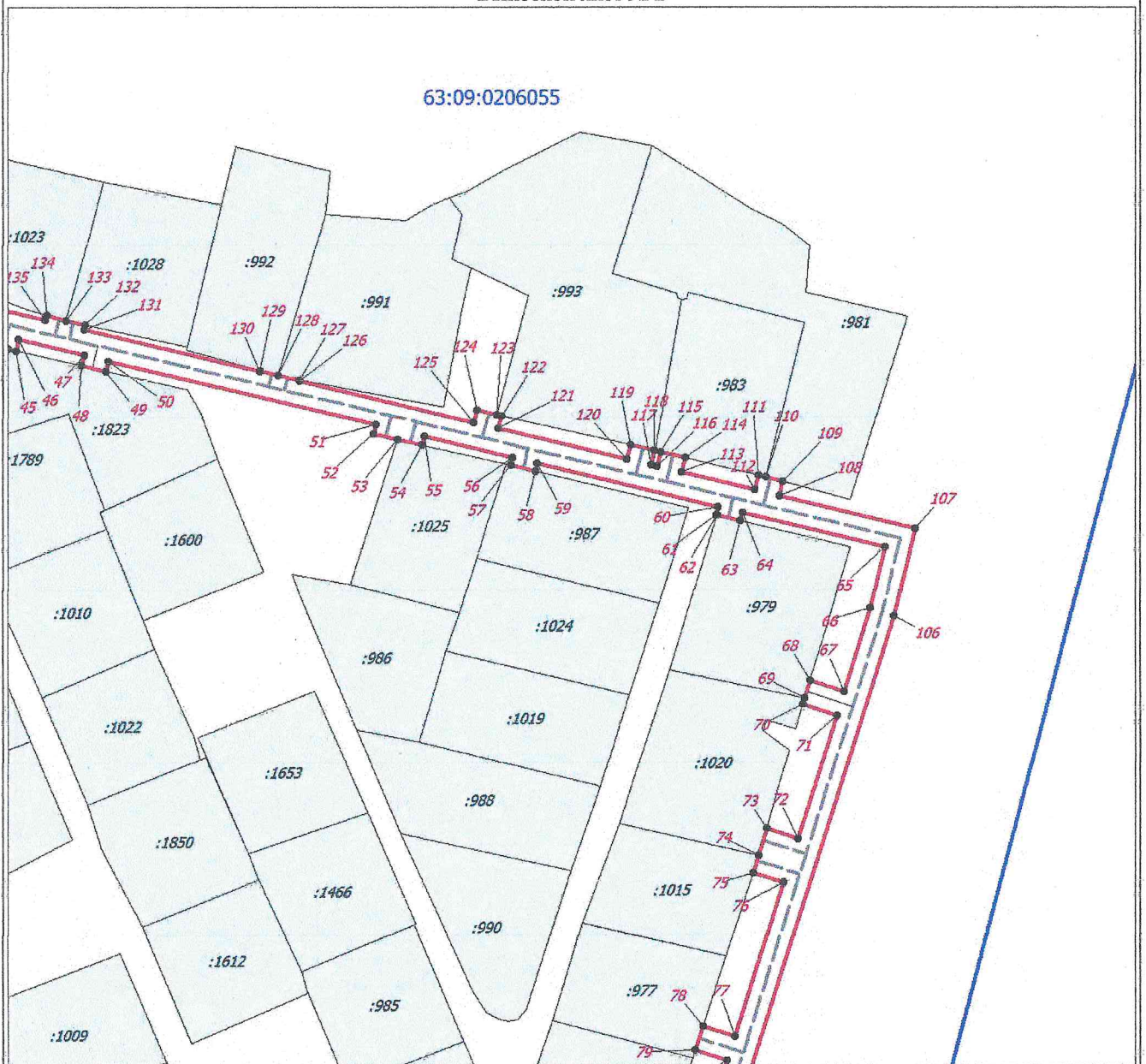
Подпись _____ Вдовина М. Н.

Дата 28 мая 2024 г.

Место для оттиска печати (при наличии) лица, составившего описание местоположения границ объекта

Схема расположения границ публичного сервитута

Выносной лист № 2



Масштаб 1:1000

Используемые условные знаки и обозначения:

- Характерная точка границы публичного сервитута
- 1 Номер характерной точки границы публичного сервитута
- Граница публичного сервитута
- - - - - Проектное инженерное сооружение (газ)
- Граница земельного участка по сведениям ЕГРН
- :751 Кадастровый номер земельного участка по сведениям ЕГРН
- Граница кадастрового квартала по сведениям ЕГРН
- 63:19:0206055 Номер кадастрового квартала по сведениям ЕГРН

Подпись _____ Вдовина М. Н.

Дата 28 мая 2024 г.

Место для оттиска печати (при наличии) лица, составившего описание местоположения границ объекта

Схема расположения границ публичного сервитута

Выносной лист № 3



Масштаб 1:1000

Используемые условные знаки и обозначения:

- Характерная точка границы публичного сервитута
- 1** Номер характерной точки границы публичного сервитута
- Граница публичного сервитута
- - - - - Проектное инженерное сооружение (газ)
- Граница земельного участка по сведениям ЕГРН
- :751 Кадастровый номер земельного участка по сведениям ЕГРН
- Граница кадастрового квартала по сведениям ЕГРН
- 63:19:0206055 Номер кадастрового квартала по сведениям ЕГРН

Подпись  Вдовина М. Н.

Дата 28 мая 2024 г.

Место для оттиска печати (при наличии) лица, составившего описание местоположения границ объекта